

Mesto Liptovský Mikuláš, na základe ustanovenia § 6 ods. 1 a § 2b ods. 1 zákona SNR č. 369/1990 Zb. o obecnom zriadení v znení neskorších predpisov, čl. 3 ods. 1. štatútu mesta Liptovský Mikuláš a Vyhlášky Ministerstva vnútra Slovenskej republiky č. 31/2003 Z. z. ktorou sa ustanovujú podrobnosti o označovaní ulíc a iných verejných priestranstiev a o číslovaní stavieb, vydáva pre územie mesta Liptovský Mikuláš

NÁVRH

VŠEOBECNE ZÁVÄZNÉ NARIADENIE

č. 1/2012/VZN

o určení názvov ulíc na území mesta Liptovský Mikuláš

**PRVÁ ČASŤ
ÚVODNÉ USTANOVENIA
Čl. 1**

Predmet úpravy

- (1) Predmetom úpravy tohto všeobecne záväzného nariadenia (ďalej len „nariadenia“) je určenie názvov ulíc v meste Liptovský Mikuláš pre ľahšiu a presnejšiu orientáciu v meste a pre správne vyjadrovanie bydliska, adresy, sídla alebo umiestnenia určitého subjektu alebo osoby.
- (2) Nariadenie tiež určuje zásady používania názvov ulíc a verejných priestranstiev v záujme ich správnej aplikácie v praxi a aj ochrany kultúrnej a historickej hodnoty, ktoré názvy nesú, alebo patričnej úcty významnej osobnosti, podľa ktorej je názov určený.
- (3) Každá ulica má svoj vlastný názov.
- (4) Názvy ulíc sú súčasťou systému orientácie v meste a majú prispieť k lepšej orientácii obyvateľov, turistov a návštevníkov mesta.

**DRUHÁ ČASŤ
ZÁKLADNÉ USTANOVENIA
Čl. 2**

Určenie názvov ulíc

- (1) Mestské zastupiteľstvo v súlade s odporúčením názvoslovnej komisie mesta Liptovský Mikuláš určuje nasledovné názvy ulíc v:
 - a) katastrálnom území Okoličné (podľa situačného plánu č. 1)
 1. Podhoranská ulica
 - b) katastrálnom území Okoličné (podľa situačného plánu č. 2)
 1. Za mostom
 - c) katastrálnom území Okoličné (podľa situačného plánu č. 3)
 1. Zemianska ulica
 2. Zadná ulica
 - d) katastrálnom území Okoličné (podľa situačného plánu č. 4)
 1. Jahodová ulica
 - e) katastrálnom území Okoličné (podľa situačného plánu č. 5)
 1. Ulica Mateja Linčovského
 - f) katastrálnom území Liptovská Ondrašová (podľa situačného plánu č. 6)
 1. Slniečna ulica
 2. Ondrejova ulica

- g) katastrálnom území Benice (podľa situačného plánu č. 7)
1. Andická ulica
 2. Benická ulica
 3. Za humnami
 4. Na ohrad
 5. Pod hájikom

Čl. 3

Zásady používania názvov ulíc v meste

- (1) Pri písomnom vyjadrovaní umiestnenia, sídla alebo bydliska sa používa plný neskrátený názov tak, ako je uvedený v čl. 2 tohto nariadenia.
- (2) Prípustné sú aj vyjadrovania názvov ulíc bez časti „ulica“ na konci názvu. Pripúšťa sa aj písanie bez časti „Ulica“ na začiatku názvu pri dodržaní gramatických pravidiel, t.j. písanie ako názov napr.: „Slniečna ulica“ alebo „Slniečna“, „Ulica Mateja Linčovského“ alebo „Mateja Linčovského“, atď.
- (3) Pri písaní plnej adresy sa používa názov ulice v spojení so súpisným číslom lomene orientačným číslom stavby, napr. „Pri kúrii 111/1“.
- (4) Pre účely ohlasovne pobytu mestského úradu v Liptovskom Mikuláši a Registra obyvateľov Slovenskej republiky sa bude používať skrátenejší tvar názvu, bez všeobecného podstatného mena „ulica“ podľa ods. (2) čl. 3, napr. „Slniečna“, „Mateja Linčovského“, atď.

TRETIA ČASŤ

Čl. 4

Spoločné ustanovenia

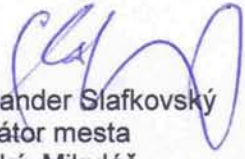
- (1) Presné vymedzenie ulíc, ktorých názvy sú určené v čl. 2 je znázornené v situačných plánoch č. 1 až č. 7, ktoré tvoria prílohy tohto nariadenia.
- (2) Zoznam ulíc so slovným situačným vymedzením tvorí prílohu tohto nariadenia č. 8.
- (3) Tabule s názvami ulíc zabezpečuje mesto na vlastné náklady a pripevňuje ich na stavby v mieste vyústenia ulíc tak, aby orientácia bola jednoznačná.
- (4) Mesto Liptovský Mikuláš zapíše názvy ulíc určené týmto nariadením do evidencie súpisných a orientačných čísiel.

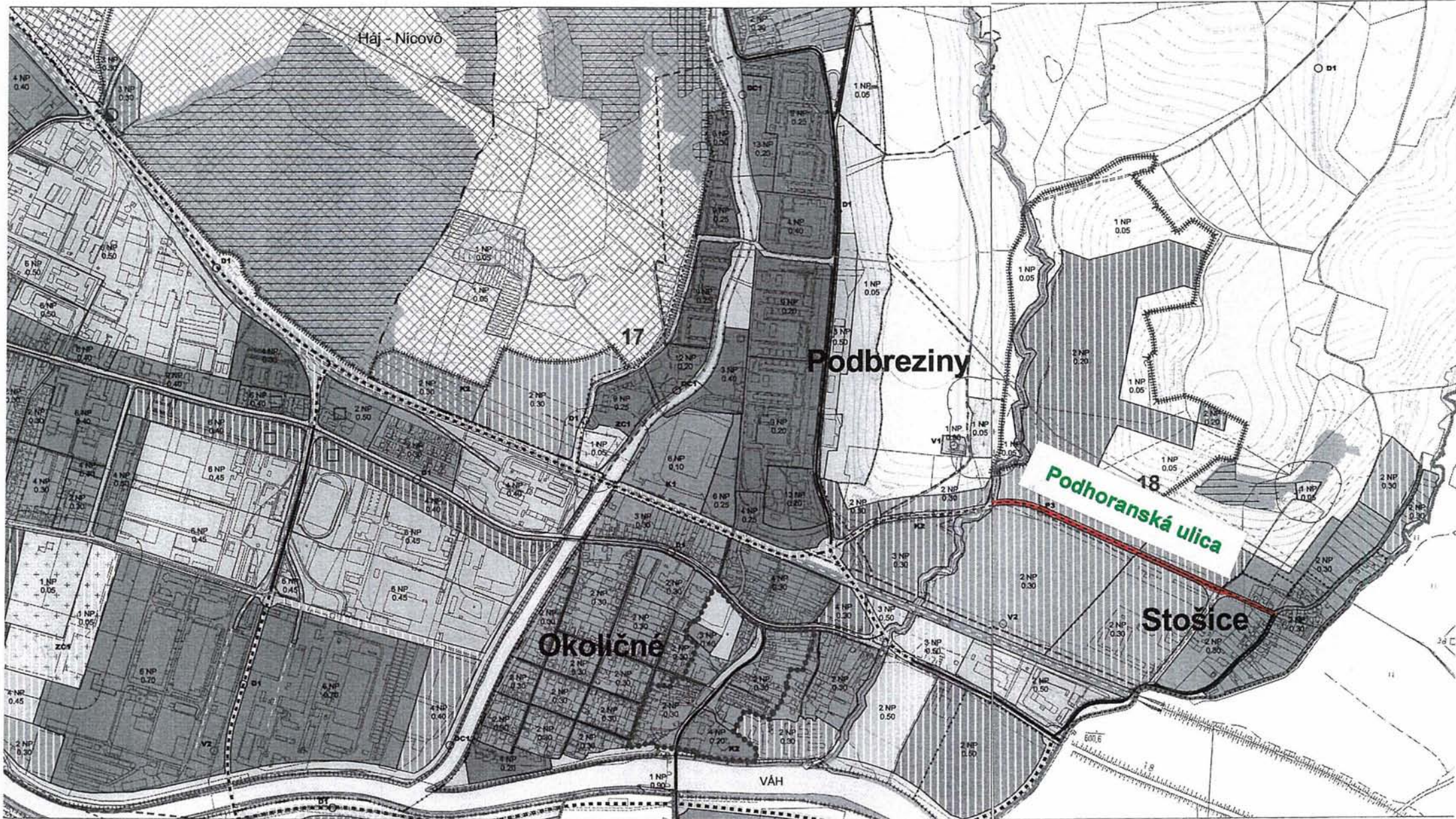
ŠTVRTÁ ČASŤ

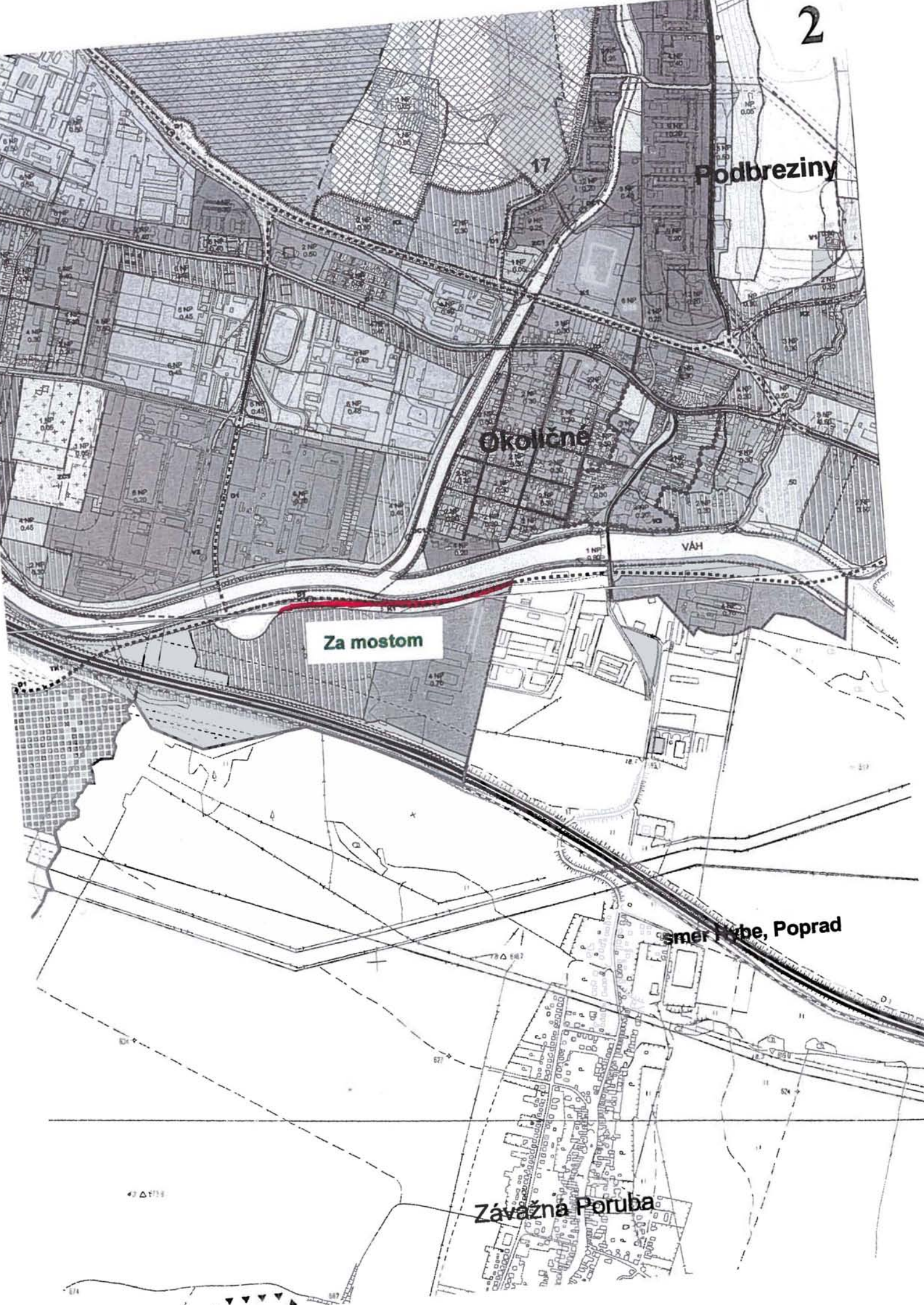
Čl. 5

Záverečné ustanovenia

- (1) Mestské zastupiteľstvo v Liptovskom Mikuláši sa uznieslo na tomto všeobecne záväznom nariadení dňa 12. apríla 2012.
- (2) Nariadenie nadobúda platnosť dňom vyvesenia na úradnej tabuli.
- (3) Toto nariadenie nadobúda účinnosť pätnástym dňom od vyvesenia na úradnej tabuli.


MUDr. Alexander Slafkovský
primátor mesta
Liptovský Mikuláš





Podbreziny

Okoličné

VÁH

Za mostom

smer k rube, Poprad

Závažná Poruba

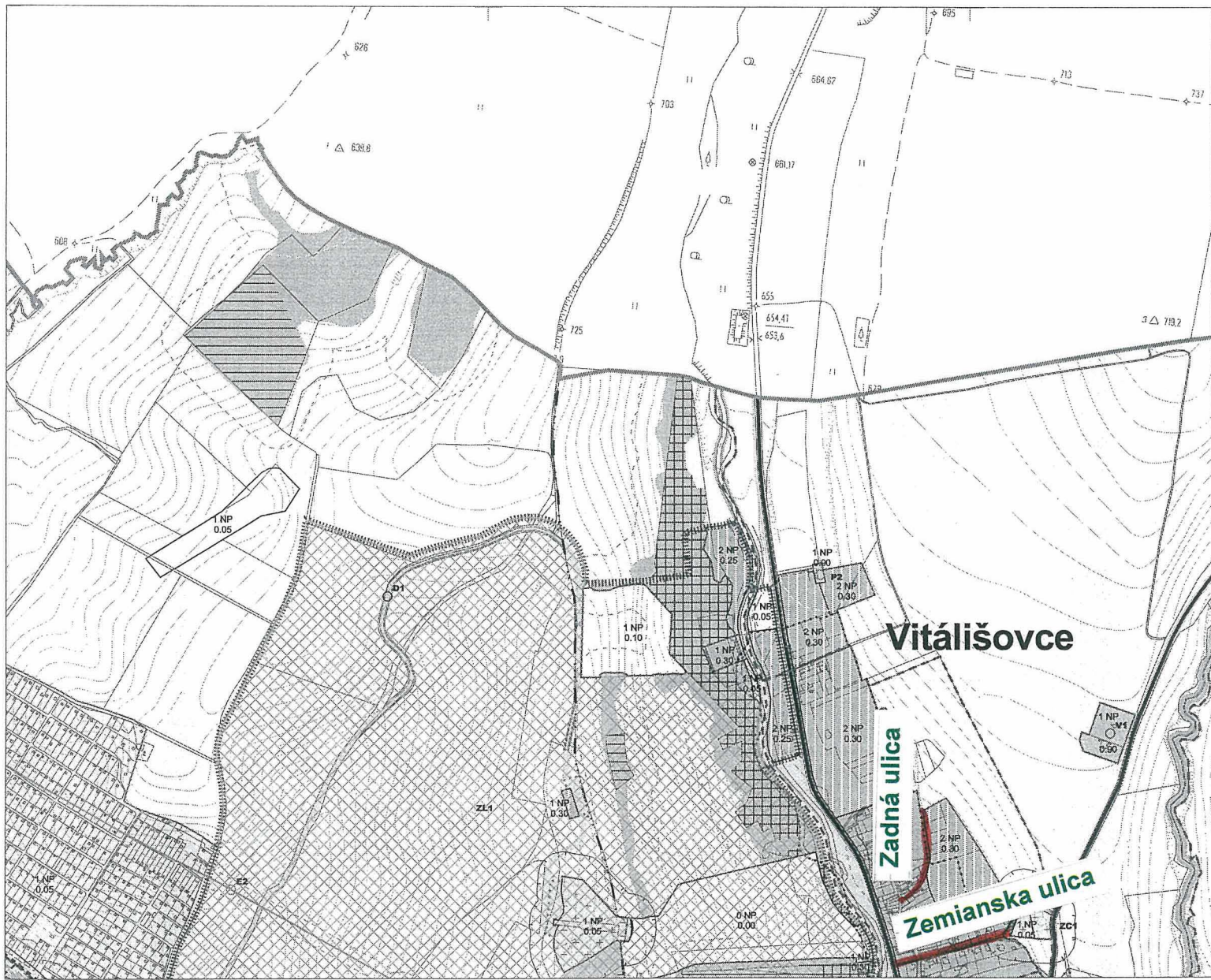
17

577

47 Δ 6733

574

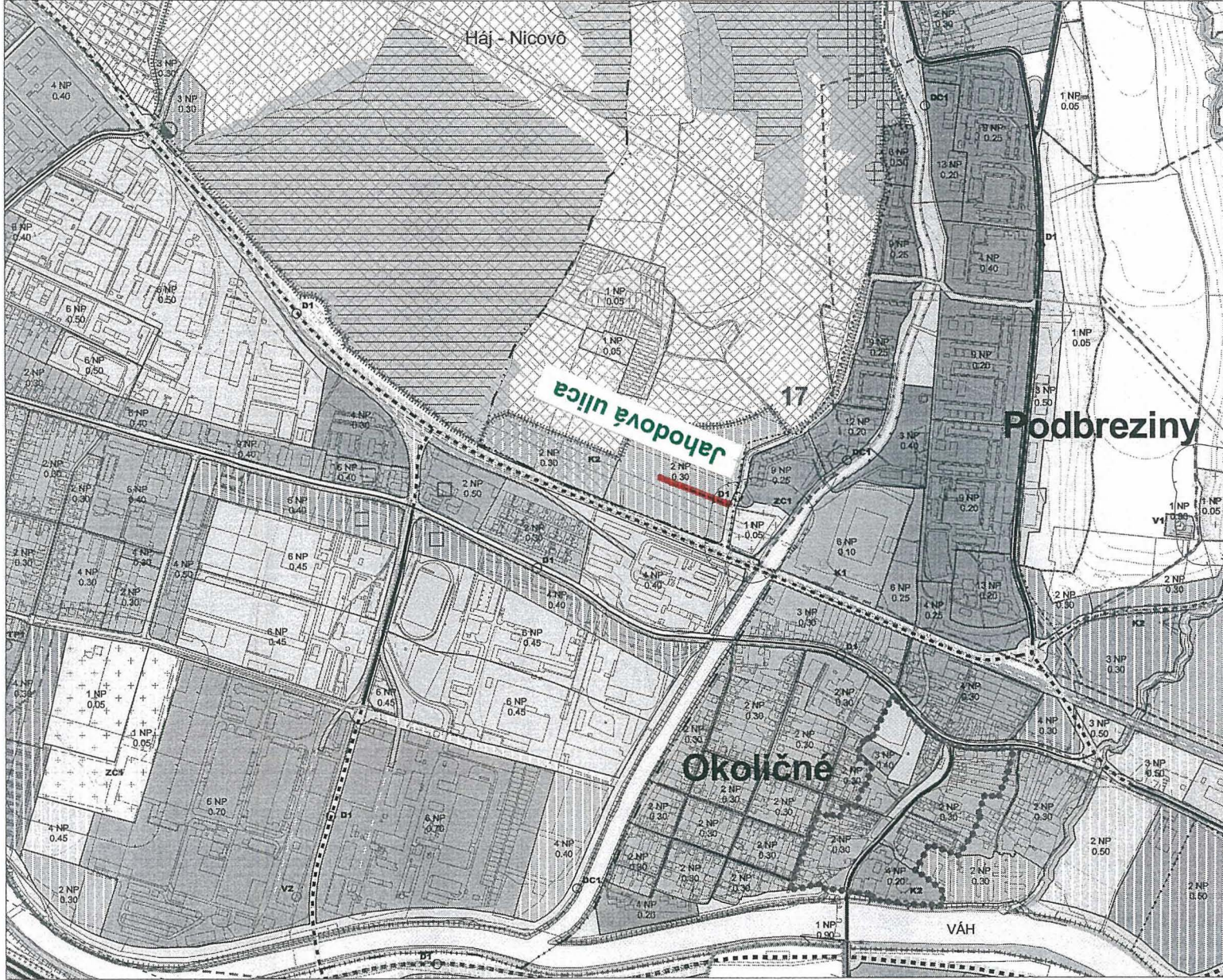
577



Územný plán mesta
Liptovský Mikuláš

02 Komplexný výkres
a funkčného využ. územia s vyznačenou záväznou časťou riešenia a VPS

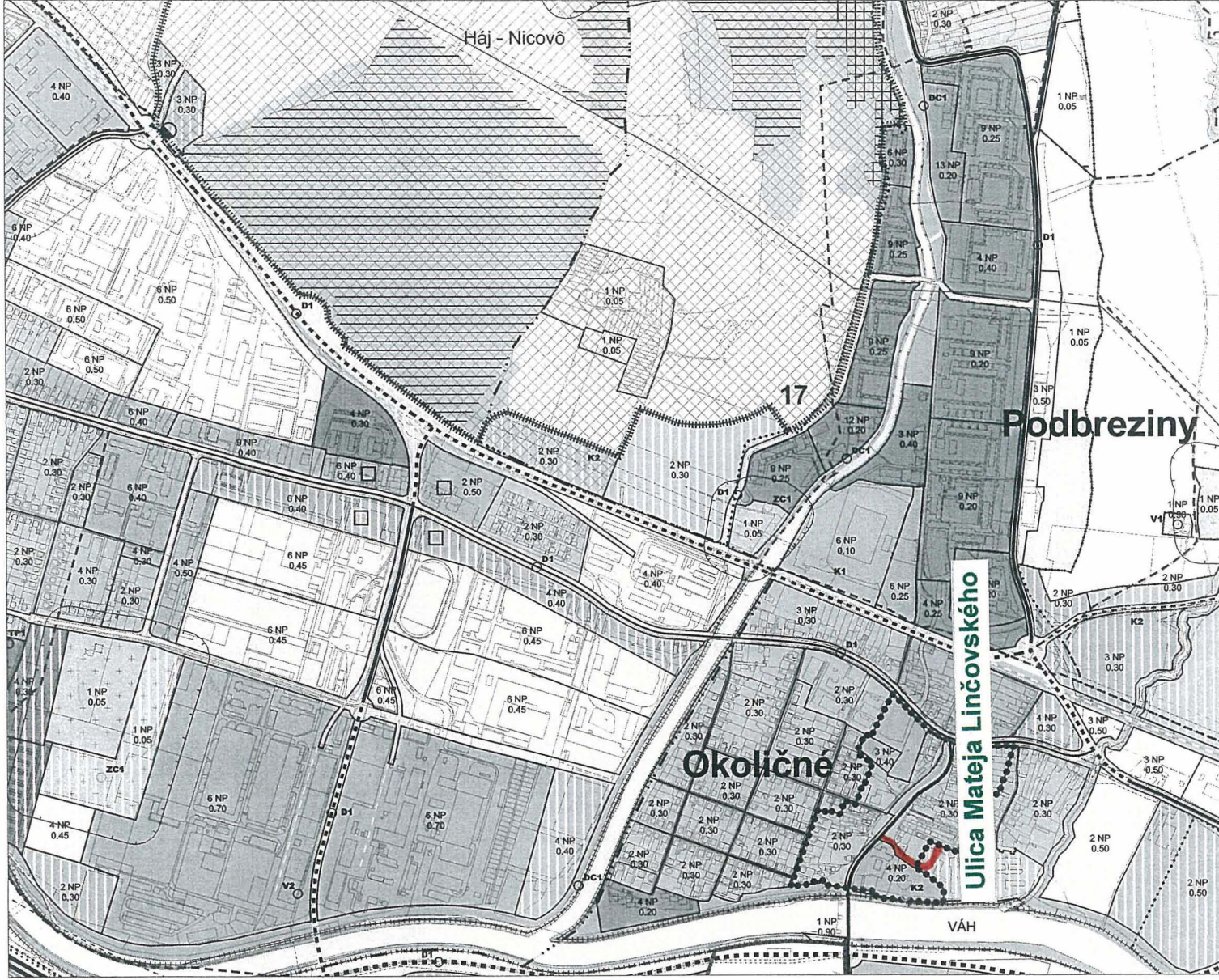
M 1:5 000
sekcia: 26-43-15



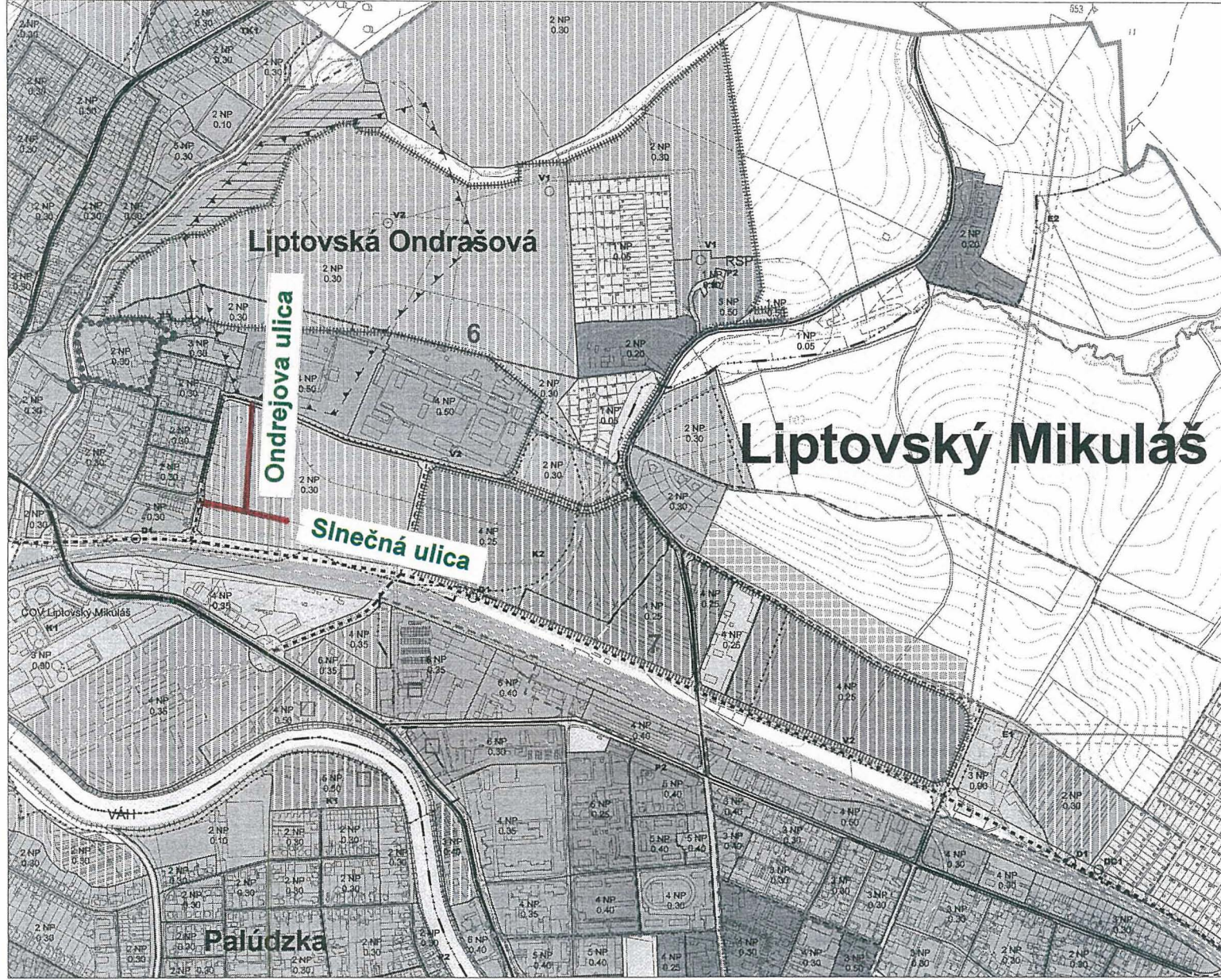
M 1:5 000
 sekcia: 26-43-16

02 Komplexný výkres priestorového usporiadania a funkčného výuž. územia s vyznačenou záväznou časťou riešenia a VPS

Územný plán mesta
 Liptovský Mikuláš



Územný plán mesta
Liptovský Mikuláš
02 Komplexný výkres priestorového usporiadania
a funkčného využ. územia s vyznačenou záväznou časťou riešenia a VPS
sekcia: 26-43-16
M 1:5 000



M 1:5 000

02 Komplexný výkres
a funkčného využ. územia s vyznačenou záväznou časťou riešenia a VPS

Územný plán mesta
Liptovský Mikuláš

prístorového usporiadania

sekcia: 26-43-25

Príloha 8 Slovné situačné vymedzenie ulíc

Číslo v mapovom podklade	Katastrálne územie Názov ulice	Mestská časť	Upresnenie situácie
1	Okoličné <i>Podhoranská ulica</i>	Stošice	Na území medzi Podbrezinami a Stošicami - pozdĺž železničnej trate je povolená právoplatným územným rozhodnutím nová výstavba rodinných domov s potrebnou infraštruktúrou.
2	Okoličné <i>Za mostom</i>	Okoličné	Jestvujúca komunikácia v priemyselnom areáli za Váhom, s umiestnením prevádzok podnikateľských subjektov
3	Okoličné <i>Zemianska ulica</i> <i>Zadná ulica</i>	Vitálišovce	Pomenovanie ulíc v novonavrhovanej a v jestvujúcej zástavbe rodinných domov a z dôvodu lepšej orientácie v území.
4	Okoličné <i>Jahodová ulica</i>	Podbreziny	Povolená výstavba 19 rodinných domov s potrebnou infraštruktúrou na území bývalej plantáže – západne od jestvujúceho cintorína v Okoličnom.
5	Okoličné <i>Ulica Mateja Linčovského</i>	Okoličné	Povolená výstavba 10 rodinných domov na území bývalého poľnohospodárskeho družstva v Okoličnom.
6	Liptovská Ondrašová <i>Snečná ulica</i> <i>Ondrejova ulica</i>	Lipt. Ondrašová	Povolená výstavba 18 rodinných domov s potrebnou infraštruktúrou medzi objektom bývalých tehelní a železnicou.
7	Palúdzka Benická Ulica	Palúdzka	Pomenovanie ulíc z dôvodu lepšej orientácie v mestských častiach Palúdzka, Benice a Andice.
	Benice <i>Benická Ulica</i> <i>Ulica Pod hájikom</i> <i>Na ohrad</i> <i>Za humnami</i>	Benice	
	<i>Andická ulica</i>	Andice	

Poznámka:

Pomenovanie vyššie uvedených ulíc je potrebné z dôvodu prebiehajúcej výstavby a predpokladaných kolaudácií rodinných domov, kde bude potrebné prideliť súpisné a orientačné číslo v zmysle platných predpisov.